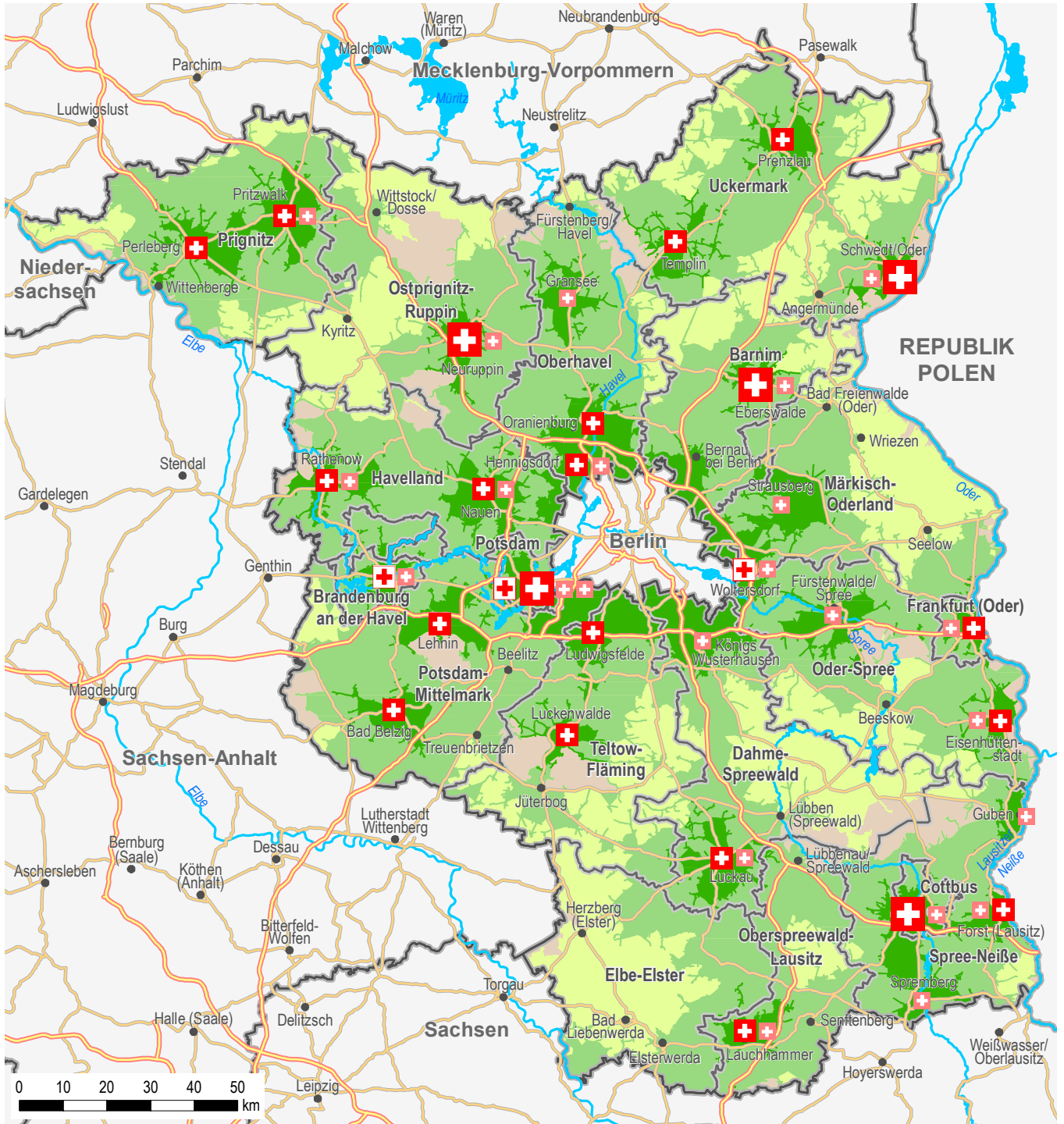






## Stationäre/teilstationäre Versorgung im Land Brandenburg

### Geriatric - zeitliche Erreichbarkeit mit PKW



#### Stationäre/teilstationäre Versorgung

Geriatric

-  Schwerpunktversorgung
-  Grund-/Regelversorgung
-  Fachkrankenhaus
-  Tagesklinik

Reisezeit PKW	erreichte Einwohner
bis 15 min	61,6 %
bis 30 min	94,6 %
bis 60 min	99,8 %

wenig bis nicht besiedelte Gebiete  
(insbes. Truppenübungsplätze,  
wasser- oder waldgeprägte  
Gebiete)

Ambulante Versorgungsangebote sind  
nicht dargestellt.

Berechnung der Erreichbarkeit unter Berücksichtigung von stationären Standorten in den Nachbarbundesländern BE, MV, SN, ST, NI.  
Analysedatum: November 2018

Quellen:  
MASGF Brandenburg 2018  
Krankenhauspläne der Länder: BB 2016, BE 2016, MV 2016, SN 2016, ST 2014, NI (Capio Elbe-Jeetzel Klinik Dannenberg) 2017  
Amt für Statistik Berlin-Brandenburg, Zensus 2011  
OpenStreetMap, ODbL 1.0 2018,  
Targomo GmbH 2018  
Karte: LGB © GeoBasis-DE/LGB Februar 2019